

JUDEȚUL MEHEDINȚI
CONSILIUL LOCAL AL MUNICIPIULUI
DROBETA TURNU SEVERIN

HOTĂRÂRE NR.19

**privind modificarea anexei la H.C.L. nr.21/1999 privind delimitarea
domeniului public de interes local față de domeniul privat al Consiliului
Local al municipiului Drobeta Turnu Severin**

Consiliul Local al Municipiului Drobeta Turnu-Severin județul Mehedinți;
Având în vedere:

- referatul Arhitectului Șef și Compartimentului cadastru din aparatul de specialitate al primarului municipiului Drobeta Turnu Severin, avizat de Comisia de urbanism a Consiliului Local, prin care se propune modificarea anexei la H.C.L. nr.21/1999 privind delimitarea domeniului public de interes local față de domeniul privat al Consiliului Local al municipiului Drobeta Turnu Severin;

Văzând și avizele comisiilor de specialitate ale Consiliului Local al municipiului Drobeta Turnu Severin;

În conformitate cu prevederile art.36 alin.2 lit.c, alin.5, lit.c și în temeiul art.45 alin.3 din Legea nr.215/2001 privind administrația publică locală, republicată;

HOTĂRĂȘTE:

Art.1 Se modifică anexa la H.C.L. nr.21/1999 privind delimitarea domeniului public de interes local față de domeniul privat al Consiliului Local al municipiului Drobeta Turnu Severin, prin completarea cu următoarele suprafețe de teren:

- 2000 mp teren situat la extremitatea nordică a străzii Calea Severinului, în vecinătatea ultimei locuințe, având următorii vecini:

Nord	- domeniu public
Est	- domeniu public
Sud	- domeniu public
Vest	- domeniu public

conform schiței anexe nr.1 care face parte integrantă din prezenta hotărâre;

- 15008 mp teren situat în Gura Văii, având următorii vecini:

Nord	- drum E70
Est	- Motel Continental
Sud	- fluviul Dunărea

Vest - Autoservice
conform schiței anexe nr.2 care face parte integrantă din prezenta hotărâre;

- 331 mp teren situat în str. Unirii, nr.68, având următorii vecini:

Nord - str. Unirii

Est - Crăiniceanu Ion

Sud - Cinematograf Porțile de Fier

Vest - Coman Maria

conform schiței anexe nr.3 care face parte integrantă din prezenta hotărâre;

- 10759 mp teren situat pe faleză Schela Cladovei, având următorii vecini:

Nord: - teren Primărie

Est: - Ogaș pluvial

Sud: - fluviul Dunărea

Vest: - teren Primărie

conform schiței anexe nr.4 care face parte integrantă din prezenta hotărâre;

- 2800 mp teren situat în zona Sălii Polivalente, având următorii vecini:

Nord: - blocuri A.N.L.

Est: - bd. T. Vladimirescu

Sud: - bd. T. Vladimirescu

Vest: - Sală Polivalentă

conform schiței anexe nr.5 care face parte integrantă din prezenta hotărâre.

Art.2 În termen de 60 de zile de la aprobarea prezentei hotărâri, Serviciul Urbanism și Amenajarea Teritoriului și Compartimentul cadastru din cadrul aparatului de specialitate al primarului municipiului Drobeta Turnu Severin se vor ocupa de reactualizarea Anexei la H.C.L. nr.21/1999.

Art.3 Prezenta hotărâre se transmite Prefecturii Județului Mehedinți, Primarului Municipiului Drobeta Turnu Severin și se comunică Serviciului Urbanism din cadrul Primăriei municipiului Drobeta Turnu-Severin și persoanelor interesate.

Adoptată azi 30.01.2009, în municipiul Drobeta Turnu Severin

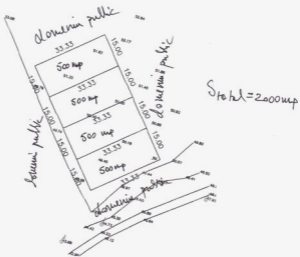
PREȘEDINTE DE ȘEDINȚĂ
DRĂGHICI ADRIAN



CONTRASEMNEAZĂ
SECRETAR
IOȚA ROGOBETE

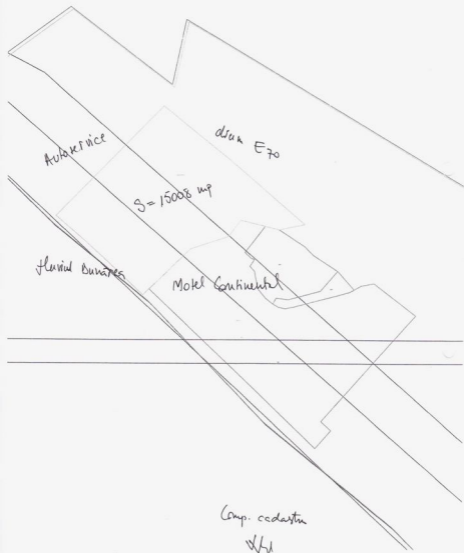
A handwritten signature in blue ink, which appears to be 'Ioța Rogobete', written over the printed name of the Secretary.

Plan de amplasament
 sc. 1:1000
 - situat la intersecția nordică
 a str. Calea Vasluiului

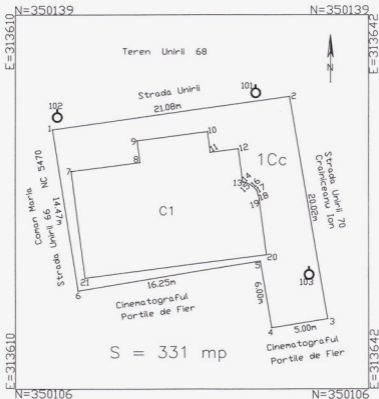


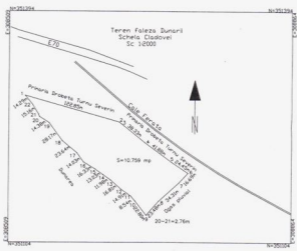
Component cedare

Teren what in Qura Väii



Teren închis
Strada Unirii, nr. 68





Teren rikat in zona Sălii Polivalente

Stoara A.N.L.

$$S = 2800 \text{ mp.}$$

Vala Polivalente

b-dul T. Madărin

Grup. cadastru
4/4